

HOKKAI KOSOKU CORPORATION

下水道管理システム



下水道台帳に関する図形情報と属性情報の一元管理

維持管理の効率化を計ります。

排水設備・未水洗家屋・処理場設備台帳のデータ管理

行う事ができ、調書・図面の出力が可能です。

動作環境

CPU:Pentium II (300MHz)以上・メモリ:128MB以上・OS:MS-Windows98、MS-WindowsNT・データベース:ACCESS97

MS-Windows98、MS-WindowsNTは、米国Microsoft Corporationの登録商標です。

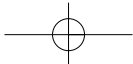
ACCESS97は、米国Microsoft Corporationの登録商標です。



北海航測株式会社

〒060-0003 札幌市中央区北3条西17丁目 TEL:011-611-3225 FAX:011-631-1791

URL <http://www1.sphere.ne.jp/hokkai> E-mail hokkai@mbd.sphere.ne.jp



下水道管理システム

機能概要

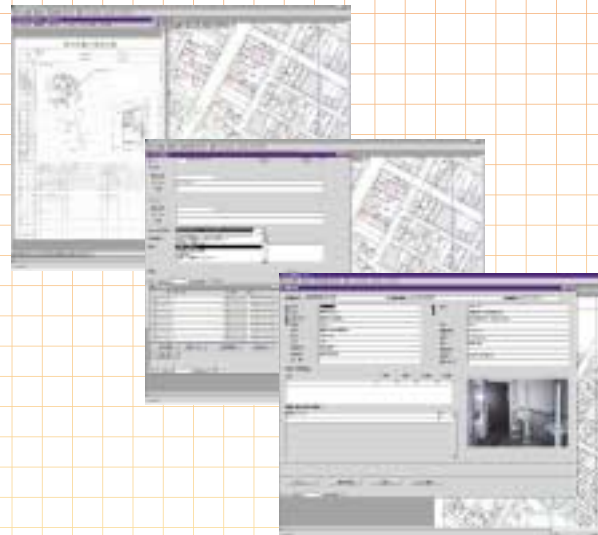
図形情報と属性情報の一元管理

下水道施設平面図の図形データと管渠・マンホール・柵に関する属性情報を一元管理することにより施設の維持管理の効率化を計ります。



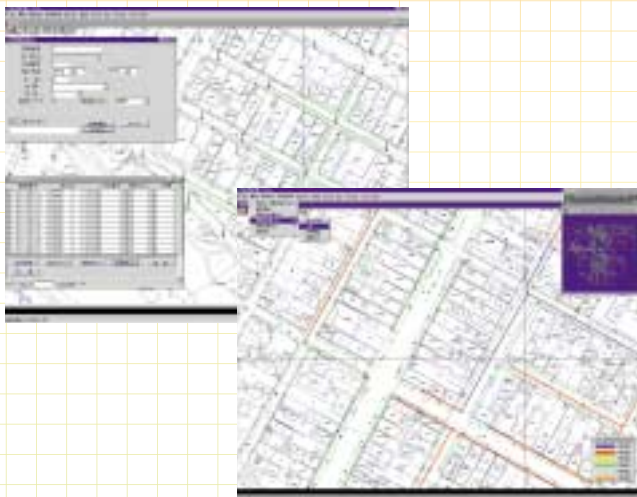
台帳管理

排水設備台帳・未水洗家屋台帳・処理場設備台帳の写真・図面・受付簿をデータ管理することが可能です。さらに、図形情報より各種台帳情報を検索いたします。



属性検索

画面上の指示した施設について属性情報を表示します。さらに属性検索機能として検索条件を詳細に設定することにより該当する施設を強調表現し属性情報を表示します。



調書出力

下水道台帳・未水洗家屋台帳・処理場設備台帳及び下水道施設の維持管理に関する各種調書を出力することが出来ます。

- | | |
|--------------------|-----------|
| 総括調書 | 未水洗家屋調書 |
| 管渠延長調書 | 処理場設備台帳調書 |
| 管路番号別人孔・汚水柵数量調書 | 清掃履歴調書 |
| 管渠延長調書(材質・寸法内訳) | 修繕履歴調書 |
| 施工年度別管路調書(全区別) | |
| 施工年度別管渠・人孔・汚水柵数量調書 | |

図面出力

下水道台帳に関する各種図面を出力することができます。縦断図については、縦横の縮尺を任意に設定することが可能です。

- 下水道施設平面図
- 流域系統図
- 縦断図
- 水準網図
- 索引図



その他の機能

- 距離測定
- 面積測定
- 上下流追跡機能

